vista del boulevard urbano di via Gentile con il nuovo fronte urbano, la strada riorganizzata con percorsi ciclopedonali e aree verdi, e i nuovi locali commerciali ai piani terra degli edifici esistenti di Japigia

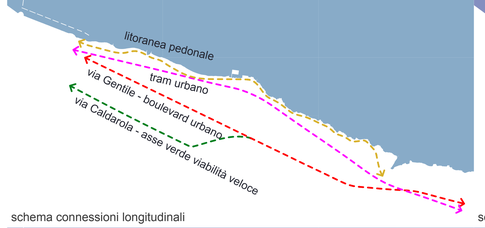

schema connessioni longitudinali



schema costruito attuale e nuovi insediamenti previsti

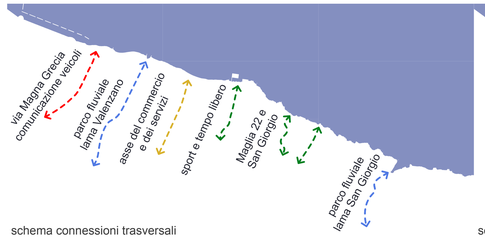

schema connessioni trasversali

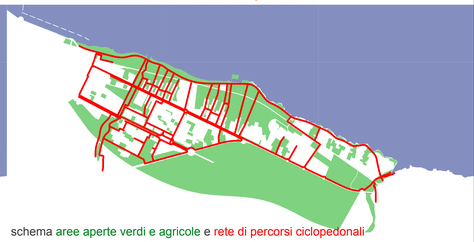

schema aree aperte verdi e agricole e rete di percorsi ciclopedonali

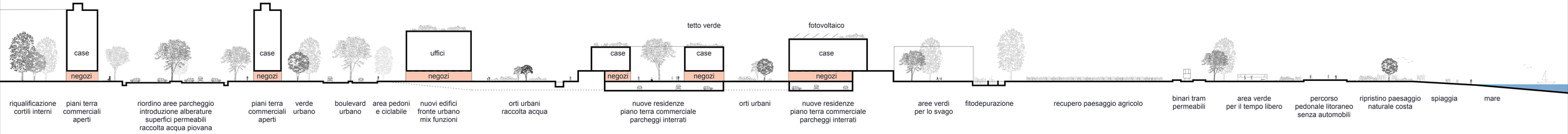

sezione scala 1:500

pianta scala 1:1000

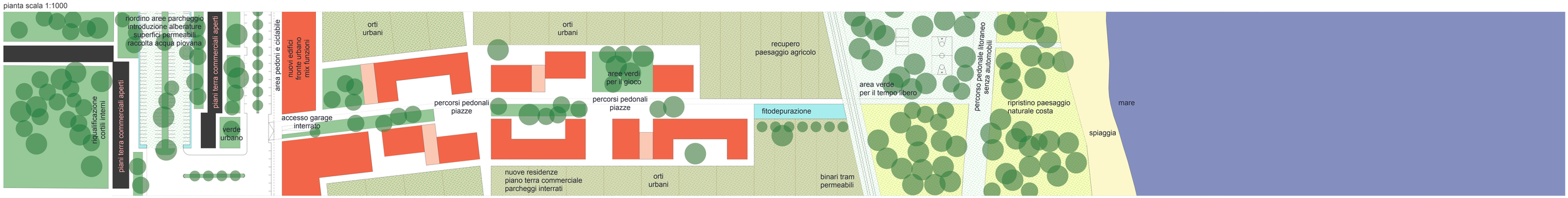

vista dei nuovi insediamenti previsti ai bordi di via Gentile con i locali commerciali al piano terra, la grande piazza centrale priva del traffico veicolare, e gli orti sul retro

vista del parco lungo la costa, con la strada litoranea trasformata in percorso ciclopedonale, le aree naturali per lo svago e il riposo, il ripristino del paesaggio costiero mediterraneo e la spiaggia sabbiosa con il facile accesso al mare